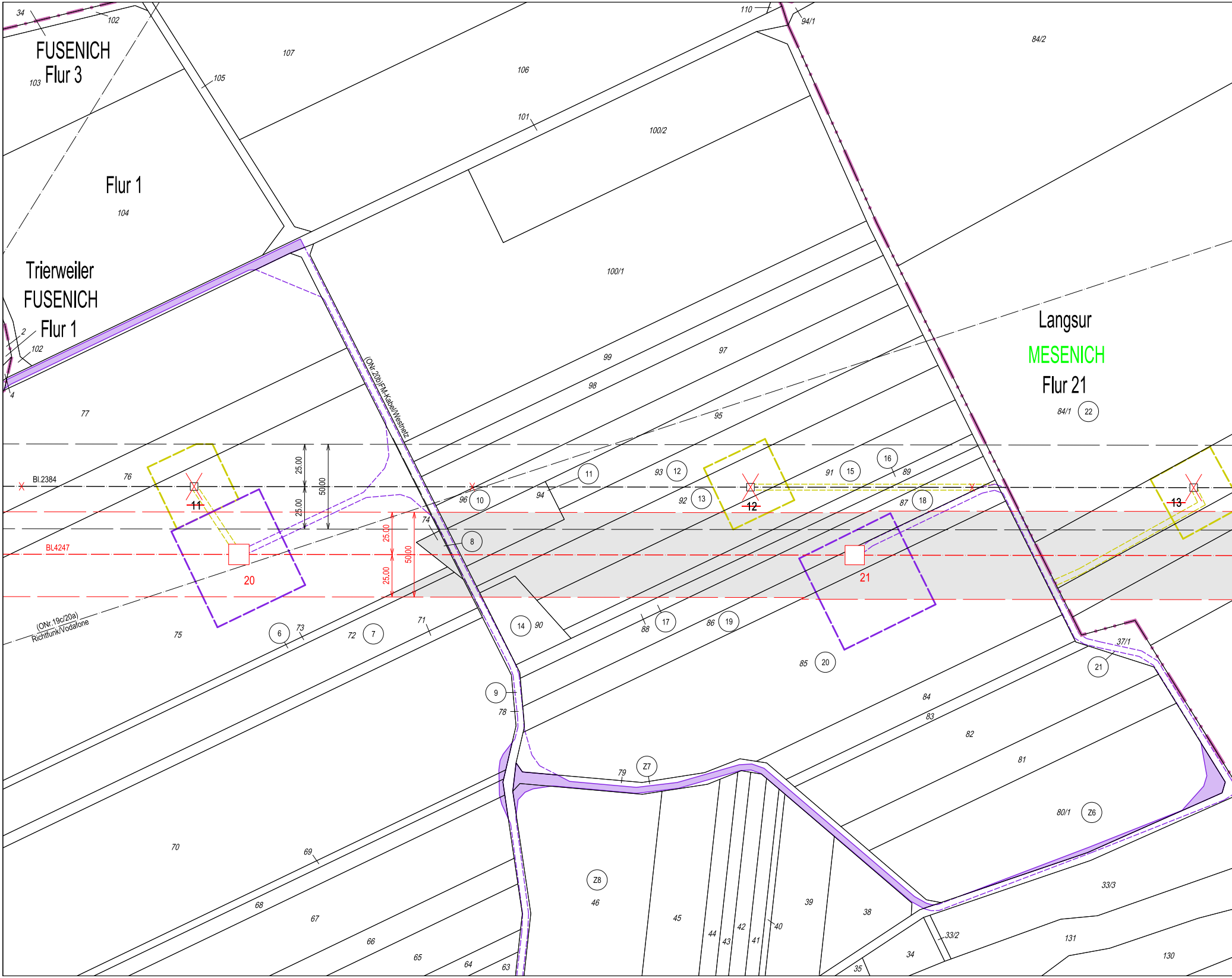
FUSENICH
Flur 3
Flur 1
Trierweiler
FUSENICH
Flur 1
Langsur
MESENICH
Flur 21
34
102
103
105
107
106
101
100/2
110
94/1
84/2
104
100/1
2
102
4
77
99
97
98
95
84/1
22
Bl.2384
76
11
BL4247
20
25.00
25.00
50.00
25.00
25.00
50.00
(ONr.20b)FM-Kabel/Westnetz
96
10
94
11
93
12
92
13
12
91
15
16
89
87
18
13
74
8
21
(ONr.19c/20a)
Richtfunk/Vodafone
75
6
73
72
7
71
14
90
88
17
86
19
85
20
37/1
21
9
78
84
83
82
81
79
Z7
80/1
Z6
70
69
Z8
46
45
44
43
42
41
40
39
38
33/3
68
67
66
65
64
63
33/2
34
35
131
130

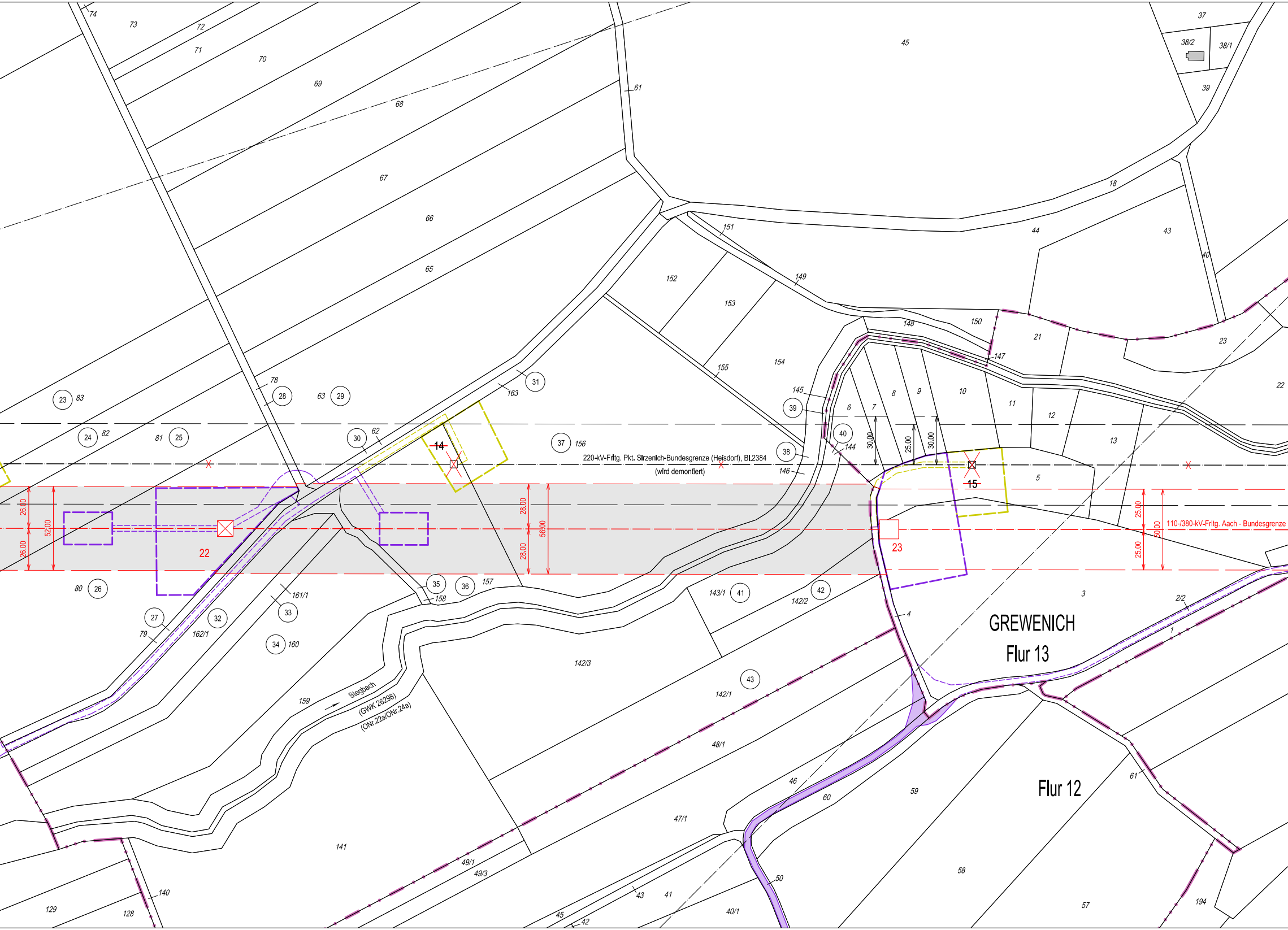
220-kV-Frltg. Pkt. Sirzenich-Bundesgrenze (Heisdorf), Bl.2384
(wird demontiert)
110-/380-kV-Frltg. Aach - Bundesgrenze
GREWENICH
Flur 13
Flur 12
Stegbach
(GWK 26298)
(ONr.22a/ONr.24a)
~~14~~
~~15~~
22
23
26,00
26,00
52,00
28,00
28,00
56,00
30,00
25,00
30,00
25,00
25,00
50,00
45
61
18
44
43
40
37
38/2
38/1
39
151
149
152
153
155
154
148
150
147
21
23
22
145
146
144
6
7
8
9
10
11
12
13
5
3
2/2
1
4
163
156
157
158
161/1
162/1
160
159
143/1
142/2
142/3
142/1
48/1
47/1
46
60
59
58
57
61
194
50
49/1
49/3
45
42
43
41
40/1
141
140
129
128
79
80
81
82
83
78
62
63
65
66
67
68
69
70
71
72
73
74
(23)
(24)
(25)
(26)
(27)
(28)
(29)
(30)
(31)
(32)
(33)
(34)
(35)
(36)
(37)
(38)
(39)
(40)
(41)
(42)
(43)

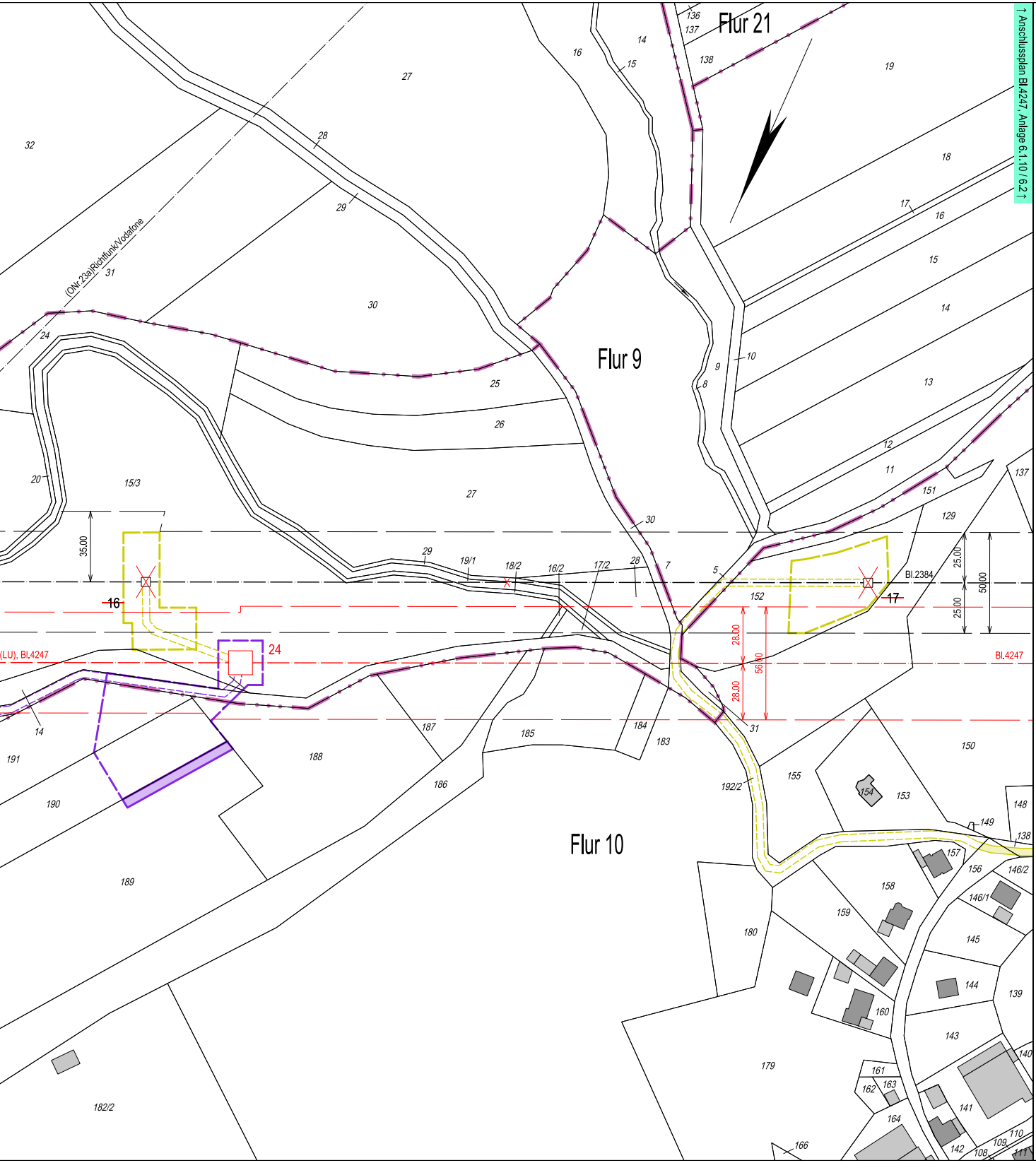
↑ Anschlussplan Bl.4247, Anlage 6.1.10 / 6.2↑
Flur 21
Flur 9
Flur 10
(ONr.23a)Richtfunk/Vodafone
16
17
24
Bl.2384
(LU), Bl.4247
Bl.4247
35.00
25.00
25.00
50.00
28.00
28.00
56.00
32
27
28
29
30
31
24
20
15/3
25
26
27
29
19/1
18/2
16/2
17/2
28
30
7
5
9
8
10
14
15
16
136
137
138
19
18
17
16
15
14
13
12
11
151
137
129
152
31
14
191
190
189
188
187
186
185
184
183
182/2
192/2
155
154
153
150
149
148
138
157
156
146/2
146/1
158
159
180
145
144
139
160
143
140
141
179
161
162
163
164
166
142
109
110
108
111

Legende

	Staatsgrenze
	Landesgrenze
	Reg.- Bez. Grenze
	Kreisgrenze
	Gemeindegrenze
	Gemarkungsgrenze
	Flurgrenze
	Tragmast (vorhanden) mit Leitungsachse
	Abspannmast (vorhanden) mit Leitungsachse
	Tragmast (geplant) mit Leitungsachse
	Abspannmast (geplant) mit Leitungsachse
	Abzubauender Mast mit abzubauender Leitung
1	Lfd. Nr. der von der Planung betroffenen Flurstücke (s. Leitungsrechtsregister Sp. 2)
A 1	Lfd. Nr. der von der Arbeitsfläche betroffenen Flurstücke (s. Leitungsrechtsregister Sp. 2)
AD 1	Lfd. Nr. der von der Arbeitsfläche der Demontage betroffenen Flurstücke (s. Leitungsrechtsregister Sp. 2)
Z 1	Lfd. Nr. der von der Zuwegung betroffenen Flurstücke (s. Leitungsrechtsregister Sp. 2)
ZD 1	Lfd. Nr. der von der Zuwegung der Demontage betroffenen Flurstücke (s. Leitungsrechtsregister Sp. 2)
F 1	Lfd. Nr. der von dem Fangnetz betroffenen Flurstücke (s. Leitungsrechtsregister Sp. 2)
FD 1	Lfd. Nr. der von dem Fangnetz der Demontage betroffenen Flurstücke (s. Leitungsrechtsregister Sp. 2)
(ONr.1a)	Objektnummer lt. Kreuzungsverzeichnis
	Schutzstreifenrand (vorhanden)
	Schutzstreifenrand (geplant)
	Schutzstreifenfläche für die betroffene Freileitung für die im Plan dargestellte Gemarkung
	Arbeitsfläche auf Flurstücken mit Leitungsrecht
	Arbeitsfläche auf Flurstücken ohne Leitungsrecht
	Arbeitsfläche der Demontage auf Flurstücken mit neuem Leitungsrecht
	Arbeitsfläche der Demontage auf Flurstücken ohne neuem Leitungsrecht

┅	Zuwegung auf Flurstücken mit Leitungsrecht
▬	Zuwegung auf Flurstücken ohne Leitungsrecht
┅	Zuwegung der Demontage auf Flurstücken mit neuem Leitungsrecht
▬	Zuwegung der Demontage auf Flurstücken ohne neuem Leitungsrecht
▨	Überspannung mit Fangnetz auf Flurstücken mit Leitungsrecht
▨	Überspannung mit Fangnetz auf Flurstücken ohne Leitungsrecht
▨	Überspannung mit Fangnetz der Demontage auf Flurstücken mit neuem Leitungsrecht
▨	Überspannung mit Fangnetz der Demontage auf Flurstücken ohne neuem Leitungsrecht
-X---X---X-	umzulegender Weg
- - - - - -	geplante Umlegung Weg
— — —	Planung des Vorhabens / Genehmigung bei der SGD Nord, nachrichtlich übernommen
— — —	Planung außerhalb des Verfahrens, nachrichtlich übernommen

Register 6.1.9 Blatt 6.1

Planfeststellungsvermerk der Planfeststellungsbehörde

Festgestellt nach § 24 NABEG

Planfeststellungsbehörde Siegel Bonn, den .... 20.....

Ersatzneubau der 110-/380-kV-Höchstspannungsfreileitung Aach - Bundesgrenze (LU), Bl. 4247

Abschnitt: Pkt. Sirzenich West - Bundesgrenze

Lageplan

1:2000

von Mast Nr. 20 bis Mast Nr. 24

GEMARKUNG	MESENICH	GREWENICH
Gemeinde	Langsur	Langsur
Kreis	Trier-Saarburg	Trier-Saarburg
SGD	Nord	Nord
Land	Rheinland-Pfalz	Rheinland-Pfalz
Katasteramt	Westeifel-Mosel	Westeifel-Mosel
Grundbuchamt	Trier	Trier

Nr.:	Änderung:				Datum:	Name:
Dokumentenbez.:						
Erstellt:	Januar 2024		Ausgabe:	Oktober 2024		
Inhalt:	Planung		DIN / BxH:	1.4125x0.297 (m)		

EUROPTEN

amprion